

To Brama Siedlecka. Stoi na krawędzi obszaru 15 19 1. Ile tu spędzi?

Przez ponad  wieki była wejściem głównym na terenie wtedy nieco bardziej równym.

Kopalnia po prawej poszerza swój zasięg. Początki wydobywania w niej odtworzyć da się, zaczęli je Niemcy podczas okupacji, bocznice pociągnęli do najbliższej stacji.

Za bramą na lewo droga Cię poniesie, nie schodź ze swej ścieżki, nie zgub się w tym lesie! Przejdiesz nią czterysta metrów ku północy, tablicy przy drodze na pewno nie przeoczysz.

lata dla eremu ten mur budowano,  
 hektarów klauzury nim opasano.  
Dalej idź przed siebie, trzymając się lewej, mały jar przetniesz, potok tu płynął drzewiej?

Potem może dojrzyś pień pokryty hubą,  
Grzyby saprotrofy drewno zjadać lubią.  
Dalej rozwidlenie, wybierz stronę lewą,  
więc w głąb rezerwatu, przyglądaj się drzewom.

Bezcenna buczyna karpacka tu rośnie.  
W runie zaś dziękują swojej matce Wiośnie  
żywiec gruczołowaty albo szczyr trwały,  
złoc żółta, zawilec czy lepiężnik biały.

Na rozstaju w prawo. Ciesz się tu przyrodą,  
aż pod wąwóz Kulenda nogi Cię zawiodą  
za pół kilometra. Nie pomyśl się teraz:  
skręcając ostro w lewo szlak żółty wybierasz.

To ostatnia prosta, metrów circa dwieście,  
pod źródłem Eliasza skarb odnajdziesz wreszcie.  
Jesteś? Ta tablica, co przy szosie stoi,  
zgodnie z obietnicą ciekawość zaspokoi:

Głębokość studni klasztornej wynosi:  m  
Kapliczka kamienna też o uwagę prosi.  
Był tu obraz proroka. Data dłutem wryta:   
To jest dobry moment, by hasło odczytać!

Szyfr tajemny? Osiem liczb zdobytych dodaj,  
odejmij trzy tysiące. Masz to? Jest nagroda?  
Ukłony, Odkrywco! Czy chcesz miłość spotkać?  
Wiesz już, co masz zrobić, ta woda jest słodka.

By wrócić do startu idź na lewo szosą,  
potem w górę nogi szlakiem Cię poniosą.

### HASŁO QUESTU:

1 2 3 4 5 6 7 8 9  
     
10 11 12 13 14 15 16 17 18 19 KOD

### MIEJSCE NA SKARB:

### MASZ JUŻ SKARB? GRAJ DALEJ!

Wejść na [www.questy.org.pl](http://www.questy.org.pl):

- załóż konto i dodaj do niego ten quest
- korzystaj z ponad 1000 questów w Polsce
- zdobywaj odznaki questowe
- [f](#) [i](#) [s](#) @questywyprawyodkrywcow
- pobierz aplikację z questami tutaj =>



### OPRACOWANIE QUESTU I PROJEKT GRAFICZNY:

Zespół Fundacji Mapa Pasji:  
Krzysztof Florys, Adam Jarzębski, Paweł Ficek

### OPIEKUN SKARBU:

Fundacja Mapa Pasji  
e-mail: [biuro@mapapasji.pl](mailto:biuro@mapapasji.pl)

 MAŁOPOLSKA






Projekt zrealizowano przy wsparciu finansowym  
Województwa Małopolskiego



JURA  
KRAKOWSKO  
CZĘSTOCHOWSKA

EDUKACYJNA  
GRA TERENOWA



### TEMATYKA:

Zobacz rezerwat Dolina Eljaszówki, zaczerpnij wody z jego źródeł, obejrzyj klasztor karmelitów bosych, ruiny jego murów i Diabelski Most.

### GDZIE TO JEST:

Czarna leży na Jurze w Dolinie Eljaszówki, w powiecie krakowskim, około 20 km na zachód od Krakowa.

### JAK GRAĆ:

Quest jest zawsze dostępną grą terenową. Wystarczy uważnie czytać wierszowane wskazówki, rozwiązywać zagadki, by otrzymać końcowe hasło do skarbu – pamiątkowej pieczęci.

### MIEJSCE STARTU:

Na parkingu przy klasztorze w Czernej.

GPS: 50.169358, 19.634575

**UWAGA!** Trasa questu przebiega w pobliżu Kopalni Czatkowice. Według leśnych tablic odpalanie odbywa się w godzinach 10.00-10.30 oraz 14.00-14.30.

Dolina Eliazówki na przygodę prosi!  
W staropolskich czasach karmelici boski mieli w naszym kraju trzydzieści klasztorów, z nich tylko czerneński przetrwał czas rozbiorów.

A w dziesięć lat po nich erem ten otwarto dla wszystkich podróżnych. Tu poczytać warto, co mówią tablice. Kto klasztor ufundował?

Była to \_\_\_\_\_  
14 z Tęczyńskich Firlejowa.

Czytaj wszystko! Święty, sybirak, powstaniec \_\_\_\_\_  
13 – Józef Kalinowski ma tu poważanie, był przeorem w Czernej. Znajdź teraz lekturę o rezerwacie. Za przyrodą stoisz murem?

Te klasztorne mury chronią nietoperze, \_\_\_\_\_  
10 mały w piwnicach ma swe leże, nocek orzęsiony na strychu zaś czuwa. Czas już do klasztoru przez bramę zasuwać.

Z lewej kryta gontem studnia – jak głęboka? Dowiesz się na queście! Na bramie z wysoka orły spoglądają, to pamiątka wieczna fundatorki, tak jak dwa \_\_\_\_\_  
3 broń sieczna.


Tuż za bramą z prawej prorok Eliasz w bieli i kruk, co go karmił, jak skrybowie chcieli, na Karmelu – górze, na którą się udał, by z pomocą Jahwe czynić wielkie cuda.

Tam nad kultem \_\_\_\_\_  
11 miał zwycięstwo odnieść, co czytasz w kamieniu. Rydwan miał go podnieść - zobacz z drugiej strony – wśród wicherów do góry i \_\_\_\_\_  
12 do Niebios, zakryły go chmury.

Idź dalej, po lewej znów portal z marmuru, korytarz wiedzie w stronę kościelnego chóru. Nad portalem pochwała samotności, którą wygłosił „ \_\_\_\_\_  
5”, przyświeca tym murom.

Naprzeciwno ołtarz, ważny symbol nosi, posługują się nim karmelici boski. Wiesz, żyją według zasad bardziej surowych niż karmelici tak zwani trzewiczkowi.

Za ołtarzem w górę prowadzą Cię schody do drogi krzyżowej. Różne ją narody fundowały tutaj, wkrótce się przekonasz, kiedy pierwsze schody za bramą pokonasz.



Figury IV stacji? Mnisi z USA, z \_\_\_\_\_  
17 fundowali. Kto się trochę zna, wie, że do krakowskiej prowincji należy ten konwent. Spójrz na dół, tam gdzie cmentarz leży.

Wróć, by dojść do furki i o generale Błędowskim poczytaj, co walczył wytrwale, aż kula armatnia w nogę go raniła, a „ \_\_\_\_\_  
2 przyjaciółka Moskali” dobiła.

Znajdź grób generała, ten sam cytat przy nim, lecz „ \_\_\_\_\_  
18 \_\_\_\_\_  
9” nazwana jest tu zabójczyni.

Prawdziwy przyjaciel, Klicki, grób fundował. Też był generałem, na mieczu coś schował.

\_\_\_\_\_  
6 \_\_\_\_\_  
8 est pro patria mori – słodycz czysta ginąć za ojczyznę. Świętych ludzi lista spoczęła w pobliżu, możesz w ciszy przejść się, potem przed parkingiem staniesz, a za wejściem.

Możesz iść do startu i na dół schodkami, szlakiem aż do szosy. Spotkasz się z grotami, kiedy pójdziesz w prawo. Z lewej położona jest pustelnia zwana grotą świętego Hilariona.

Jest też droga krótsza – przed parkingiem w prawo, na dół po asfalcie, rozgrzewka przed wyprawą. U zbiegu dwóch jezdní tak czy owak staniesz, nad Diabelskim Mostem, tu też jest zadanie.

Znajdź tablicę o tym pięknym unikacie na \_\_\_\_\_  
metrów długim, wkrótce się spotkacie. Znajdź mapę, a poznasz się z chwytem diabelskim, most pierwotnie zwany był mostem \_\_\_\_\_  
7

Kopalnię wapienia też warto przerobić, ją też wkrótce ujrzysz. Idź w stronę Krzeszowic. Drogą tą przebiega kilka szlaków ważnych i quest rowerowy – to quest dla odważnych.

Pół setki kilometrów! Jego tytuł, nazwa? Wyszukaj „Z Chrzanowa jazda po Orlich Gniazdach”! Gdy miniesz Jezusa, po krótkiej przechadzce z lewej ujrzysz źródło, przejdiesz tam po kładce.

Patron tego miejsca - święty Elizeusz. Kto ten domek z prawej strony obszedł, wie już, że można iść w prawo, gdzie się zachowała jedna z bram klasztornych. Przeminięła chwała...

Cztery kilometry mur klasztorny liczył, znaczna część wciąż stoi jako relikw „w dziczy”. Wróć od bramy – prosto. Mur masz z prawej burty? Wkrótce zauważysz kształt klasztornej furty.

Tak zwie się budynek przy diabelskim moście. Zobaczysz je z bliska? „Już dobrze, nie proście”? Zachowaj ostrożność. Gdy most obejrzany, pod budynkiem furty bądź znów zacytana/-any.

W którym roku furkę tutaj przeniesiono? \_\_\_\_\_  
A ile lat wcześniej plan jej zatwierdzono? \_\_\_\_\_  
Plan ten obejmował most, \_\_\_\_\_  
4 \_\_\_\_\_  
16, mur, furkę, wszystko powstało nad Eliazówką nurtem.

Dziś jest to Krzeszówka, tak mówią atlasy. Z lewej tuż przy furcie dalsza część Twojej trasy. Z tej ścieżki na lewo, w górę odbić da się, aby zmierzać szlakiem – jesteś w rezerwacie.

Szlak oznakowano tylko z jednej strony, możesz patrzeć w tył, szukać drzew oznaczonych. Znowu przy murze będziesz. W lewo. Co tam mamy? Jeszcze chwilka marszu, a dojdiesz do bramy.